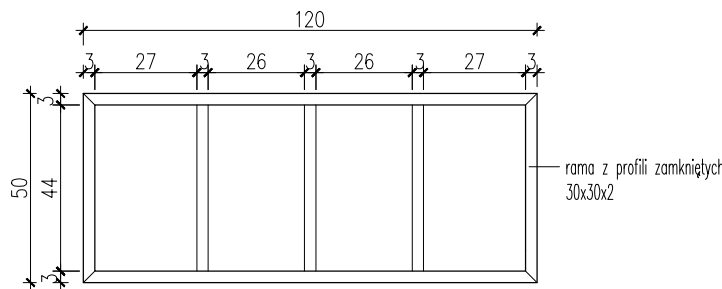
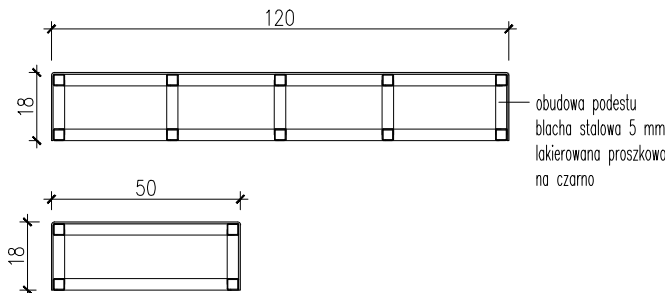


PODEST POD W POM. 45 POD ZWORNIKI KAMIENNE | skala 1:20

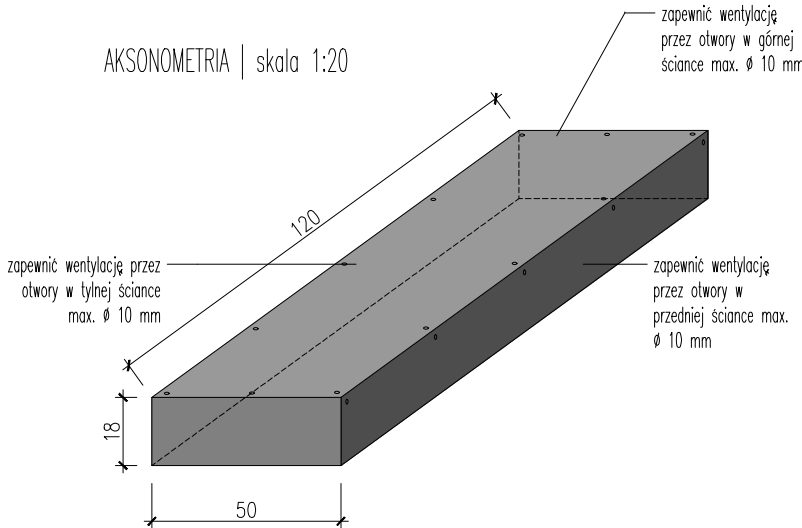
RZUT | skala 1:20



PRZKROJE | skala 1:20

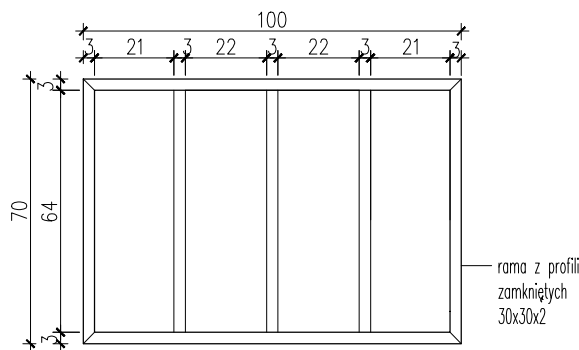


AKSONOMETRIA | skala 1:20

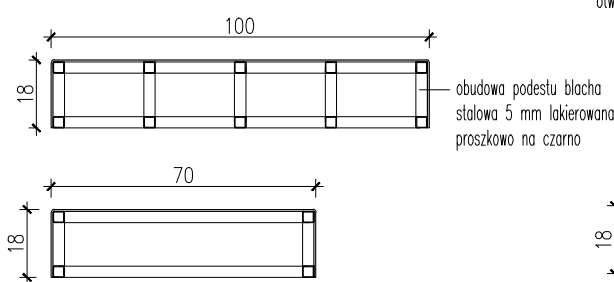


PODEST POD W POM. 42 POD PODGRZEWACZ POSILKÓW | skala 1:20

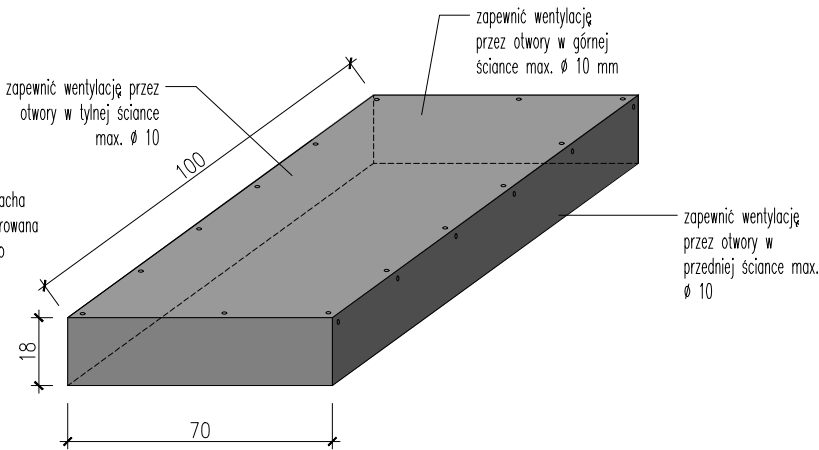
RZUT | skala 1:20



PRZKROJE | skala 1:20



AKSONOMETRIA | skala 1:20

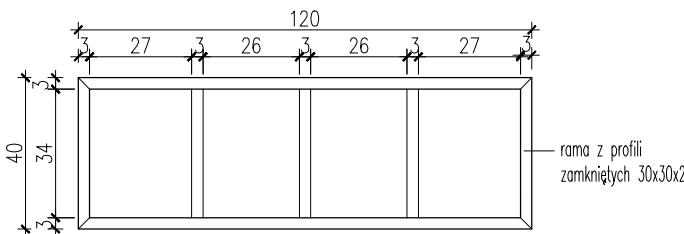


Uwaga:
Na etapie produkcji dokonać szczegółowych pomiarów pomieszczenia oraz wykonać rysunki warsztatowe wyposażenia do produkcji.
Wszystkie elementy zabezpieczyć antykorozyjnie.
Wykonać otwory wentylacyjne w przeciwnych ściankach podestów. Otwory max. 10 mm średnicy.

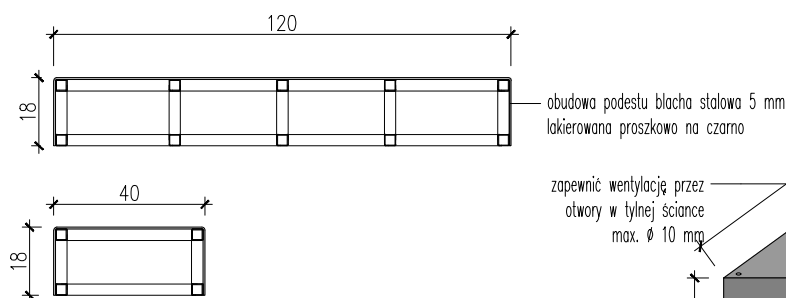
jednostka projektowa: JAZ+ARCHITEKCI Żmijewski Jaworski Massé S.C. ul. Ślupecka 9, 02-309 W-wa		
inwestor: Wielkopolskie Muzeum Niepodległości ul. Woźna 12, 61-777 Poznań	nazwa i adres obiektu: al. Polska, 60-591 Poznań	
projektant główny: mgr inż. arch. Julian Żmijewski	uprawnienia: MA/081/18 w specjalności architektonicznej do projektowania bez ograniczeń	podpis:

PODEST POD W POM. 47 POD EKSPOZYCJĘ POCISKÓW | skala 1:20

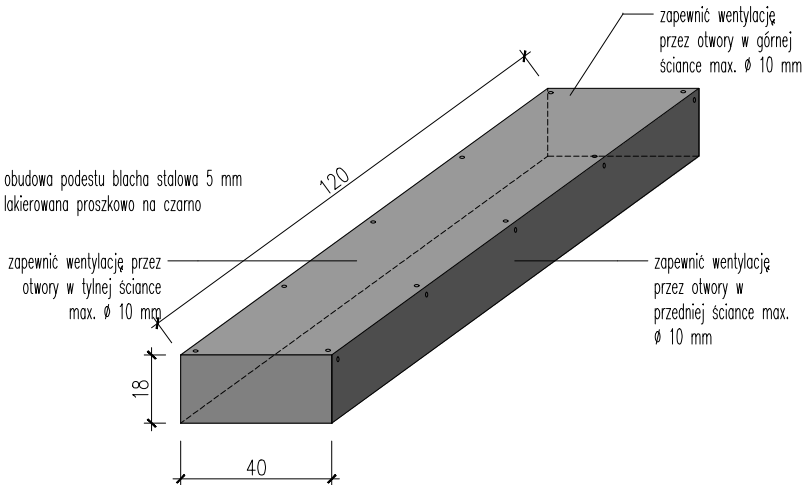
RZUT | skala 1:20



PRZKROJE | skala 1:20



AKSONOMETRIA | skala 1:20



zespół projektowy: arch. Andrzej Jaworski plastyk Zuzanna Masse-Deda Blanka Jarębska-Kisiel (scenariusz) arch. Aleksandra Cichecka arch. Anna Pruszyńska arch. Agnieszka Radomska arch. Katarzyna Rogala arch. Grażyna Barańska – Ebert	
nazwa opracowania: PROJEKT WYKONAWCZY EKSPOZYCJI STAŁEJ I ARANŻACJI PRZESTRZENI DLA ŚCIEŻKI FORTYFIKACYJNEJ MMW FORT VII - ODDZIAŁ WMN	
nazwa rysunku: Podesty pod ekspozaty pom. 42, 45 i 47	
branża: ARCHITEKTURA	numer rysunku: PW-A- 205 -01
skala: 1:20	data: 14.07.2020